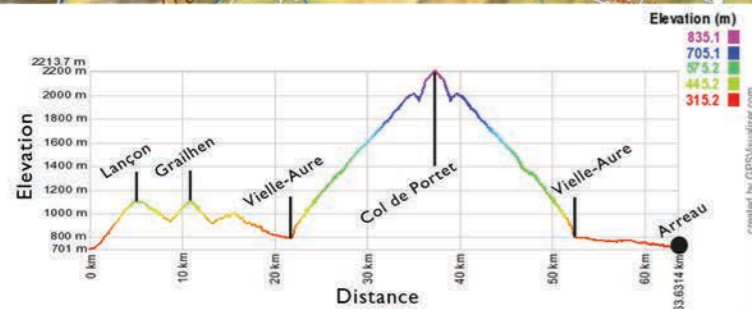


Les Chemins de traverse

Ce parcours de **63 km**, est une découverte des petits villages de montagne qui surplombent les vallées offrant ainsi une vue panoramique.

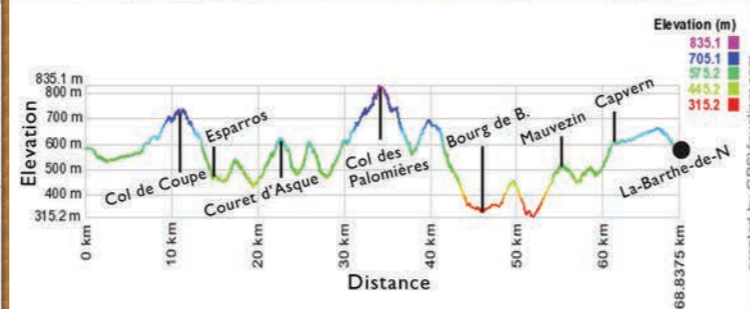
Ce parcours traverse un col Hors Catégorie:
 -Le Col de Portet (2215m) - Dénivelé maximum: **12%**



Le Tour des Baronnies

Cet itinéraire, d'une longueur de **68 km**, est une découverte des Baronnies et de ses paysages vallonnés, entre montagne et piémont.

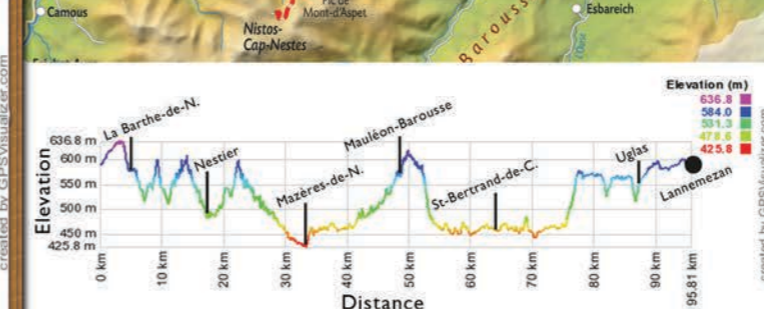
Ce parcours traverse trois cols principaux:
 -Le Couret d'Asque (619m) - Dénivelé maximal: **5%**
 -Le Col de Coupe (732m) - Dénivelé maximal: **5%**
 -Le Col des Palomières (810m) - Dénivelé maximal: **7%**



La Route du Piémont

Ce parcours de **95 km**, emprunte les petites routes secrètes du piémont pyrénéen. L'option permet d'avoir une vue unique sur la plaine et les sommets pyrénéens.

La seule difficulté est optionnelle:
 -Montée à la station de Nistos-Cap-Nestes (1600m) - Dénivelé maximum: **11%**



La Route des Lacs

Le parcours «la route des lacs» de **95 km**, sans l'option et **104 km** avec, permet de découvrir les lacs pyrénéens et la Réserve Naturelle du Néouvielle. L'option conduit par une route sportive de montagne à la station de Piau-Engaly

Ce parcours emprunte trois principales difficultés dont un col de 1ère catégorie:
 -La montée vers les lacs (2195m) - Dénivelé maximum: **12%**
 -Le col d'Azet (1580m) - Dénivelé maximum: **13.5%**
 -La montée vers la station de Piau-Engaly (1850m): Dénivelé maximum: **13%**

